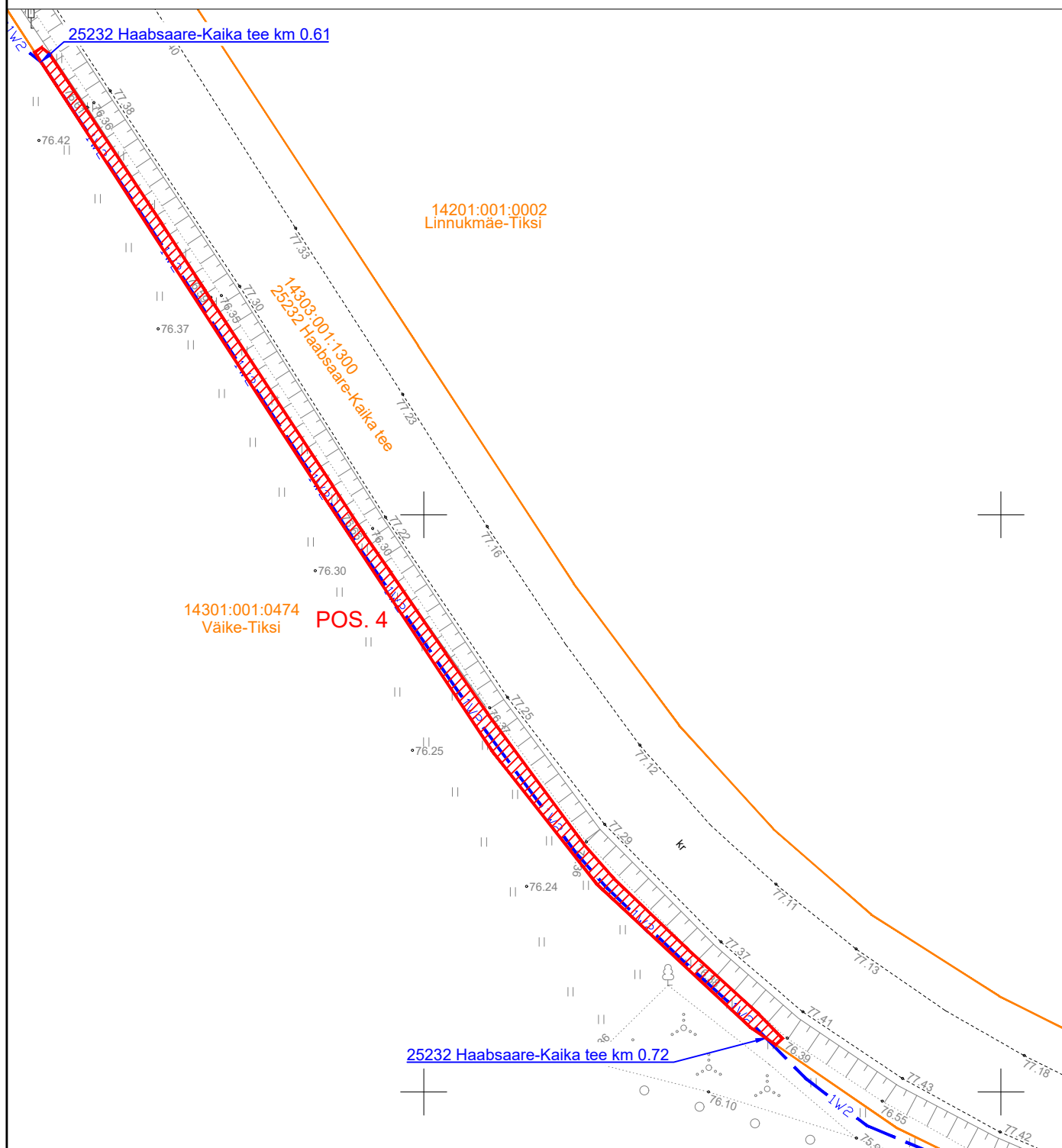
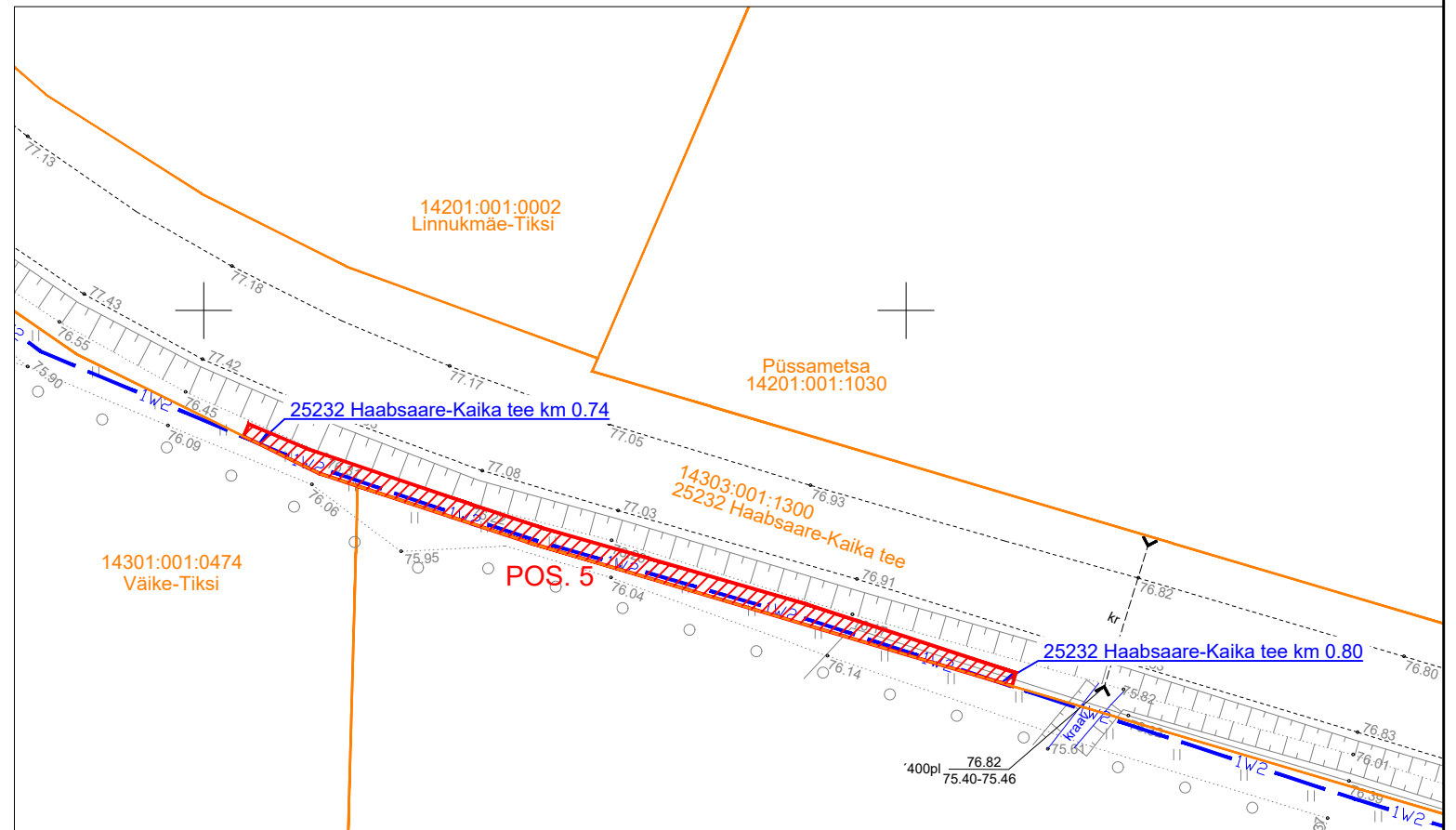
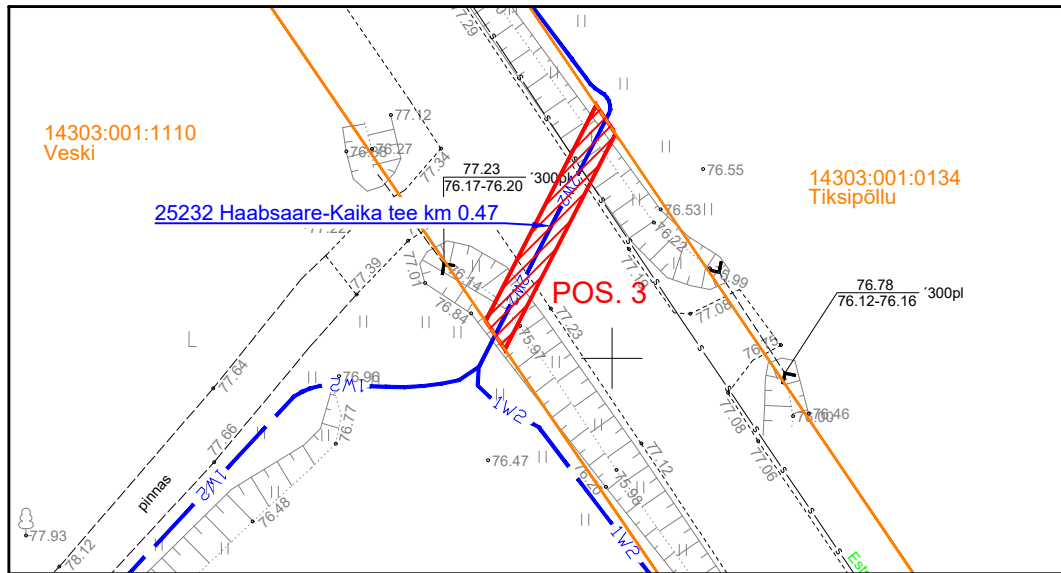


Isikliku kasutusõiguse seadmise plaan



IKÕ ala Pos nr	Kinnistu reg.osa number	Katastriüksuse tunnus, nimi ja sihtotstarve	Asukoht riigitee suhtes	Ala pindala, m²
Pos. 1	7535750	25232 Haabsaare-Kaika tee 14303:001:1300 Transpordimaa	25232 Haabsaare-Kaika tee km 0,01-0,19	306
Pos. 2			25232 Haabsaare-Kaika tee km 0,25-0,46	295
Pos. 3			25232 Haabsaare-Kaika tee km 0,47	32
Pos. 4			25232 Haabsaare-Kaika tee km 0,61-0,72	131
Pos. 5			25232 Haabsaare-Kaika tee km 0,74-0,80	74

- Katastriüksuse piir
- Kasutusõiguse ala
- Elektri maakaabel
- 2x Elektri maakaabel

Projekt Linda-Inni keskpingeliini rekonstrueerimine, Antsla vald, Võrumaa				Tellija Elektrilevi OÜ		
Joonis Isikliku kasutusõiguse seadmise plaan				Joonise nr IP6961-I		
Projekteeris A. Erik		53 090 199		Mõõtkaava	M1:500 A3	
Kontrollis K. Maaten		512 7053		Staadium	Tööprojekt	
E-post estonia@leonhard-weiss.com Telefon +372 601 2285 Registrikood 12083348				Keel EST	Leht 3	Lehti 3